



**Sistema de Coordinación Hacendaria del Estado de México con sus Municipios
Manual para la Planeación, Programación y Presupuestación Municipal 2020**

Presupuesto Basado en Resultados Municipal

MUNICIPIO DE:

TLALMANALCO

Ejercicio Fiscal:	2020
-------------------	------

ENTE PÚBLICO: MUNICIPIO DE TLALMANALCO		0020	(Clave)	(Denominación)
PbRM-01a	PROGRAMA ANUAL DIMENSION ADMINISTRATIVA DEL GASTO	Programa Presupuestario	01030801	Política Territorial
		Dependencia General	F00	Desarrollo Urbano Y Obras Publicas

Código Dependencia Auxiliar	Denominación Dependencia Auxiliar	Proyectos Ejecutados		Presupuesto Autorizado por Proyecto
		Clave del Proyecto	Denominación del Proyecto	
123	Desarrollo Urbano	010308010302	Regularización de predios	689,541.36



**DIRECCIÓN DE
OBRAS PÚBLICAS Y
DESARROLLO URBANO**

ELABORÓ

C. ARMANDO CHAVERO RESENDIZ

**Tlalmánalco
Estado de México**

DIRECTOR DE OBRAS PÚBLICAS Y DESARROLLO





**Sistema de Coordinación Hacendaria del Estado de México con sus Municipios
Manual para la Planeación, Programación y Presupuestación Municipal 2020**

MUNICIPIO DE:
TLALMANALCO

Presupuesto Basado en Resultados Municipal

Ejercicio Fiscal	2020
------------------	------

MUNICIPIO DE TLALMANALCO		(Clave)	(Denominación)
ENTE PÚBLICO:	0020		
PbRM-01b	PROGRAMA ANUAL DESCRIPCION DEL PROGRAMA PRESUPUESTARIO	Programa Presupuestario Dependencia General	01030801 F00 Política Territorial Desarrollo Urbano Y Obras Publicas

Diagnóstico de Programa Presupuestario elaborado usando análisis FODA:

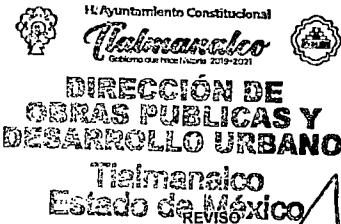
FORTALEZAS: SE CUENTA CON EL PLAN DE DESARROLLO MUNICIPAL Y LA REGLAMENTACIÓN JURÍDICA.
 OPORTUNIDADES: REGULARIZAR LA MAYOR PARTE DE CONSTRUCCIONES Y PROMOVER EL TRÁMITE DE LICENCIAS DE CONSTRUCCIÓN Y USO DE SUELO.
 DEBILIDADES: RECHAZO DE LAS NOTIFICACIONES Y HACEN CASO OMISO A LOS CITATORIOS.
 AMENAZAS: AGRESIÓN A LOS NOTIFICADORES AL MOMENTO DE EJECUTAR SU TRABAJO.

Objetivos, Estrategias y Líneas de Acción del PDM atendidas:

OBJETIVO 1.- ORDENAR Y REGULAR EL CRECIMIENTO URBANO MUNICIPAL A TRAVEZ DE ACCIONES DE PLANEACION DEL SUELO AL DESARROLLO URBANO.
 ESTRATEGIA 1.1.- GARANTIZAR EL ORDENAMIENTO TERRITORIAL Y DESARROLLO URBANO DE LOS CENTROS DE POBLACION DEL MUNICIPIO (PLAN DE DESARROLLO URBANO).
 LÍNEAS DE ACCIÓN 1.1.1.-EXPEDICION DE LICENCIAS DE CONSTRUCCION, DE USO DE SUELO. 1.1.2.- EXPEDICION DE CEDULAS INFORMATIVAS DE ZONIFICACION DE USO DE SUELO Y ALINEAMIENTOS. 1.1.3.- BARRIDOS DE CAMPO PARA IDENTIFICAR ASENTAMIENTOS HUMANOS IRREGULARES 1.1.4.- CAPACITACION EN MATERIA DE DESARROLLO URBANO.

Objetivos y metas para el Desarrollo Sostenible (ODS) , atendidas por el Programa presupuestario:

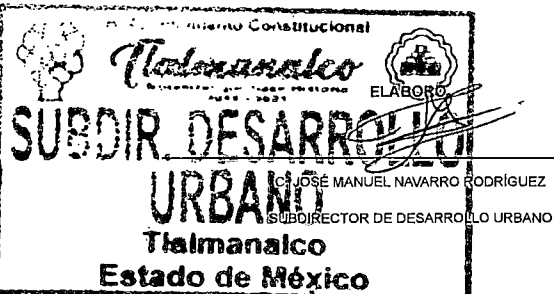
OBJETIVO 11. LOGRAR QUE LAS CIUDADES Y LOS ASENTAMIENTOS HUMANOS SEAN INCLUSIVOS, SEGUROS, RESILIENTES Y SOSTENIBLES.
 META 11.3 PARA EL AÑO 2030 AUMENTAR LA URBANIZACION INCLUSIVA Y SOSTENIBLE Y LA CAPACIDAD PARA LA PLANIFICACION Y LA GESTION PARTICIPATIVAS, INTEGRADAS Y SOSTENIBLES DE LOS ASENTAMIENTOS HUMANOS EN TODOS LOS PAISES.



[Signature]
C. ARMANDO CHAVEIRO RESENDIZ
DIRECTOR DE OBRAS PUBLICAS Y DESARROLLO



[Signature]
C. LISETTE PAOLA GARNICA GRANADOS
TÍTULAR DE LA UIPPE DE TLALMANALCO



[Signature]
C. JOSÉ MANUEL NAVARRO RODRÍGUEZ
SUBDIRECTOR DE DESARROLLO URBANO



Sistema de Coordinación Hacendaria del Estado de México con sus Municipios
Manual para la Planeación, Programación y Presupuestación Municipal 2020

Presupuesto Basado en Resultados Municipal

MUNICIPIO DE:

TLALMANALCO

(Clave)

(Denominación)


Ejercicio Fiscal

2020

ENTE PÚBLICO:	MUNICIPIO DE TLALMANALCO	0020	Programa Presupuestario	01030801	Política Territorial
			Proyecto	010308010302	Regularización De Predios
			Dependencia General	F00	DESARROLLO URBANO Y OBRAS PUBLICAS
PbRM-01c	PROGRAMA ANUAL DE METAS DE ACTIVIDAD POR PROYECTO		Dependencia Auxiliar	123	Desarrollo Urbano

Descripción del Proyecto: Conjunto de acciones para incorporar al régimen jurídico urbano, los inmuebles del régimen de propiedad privada en los que existan asentamientos humanos irregulares.

Código	Descripción de las Metas de Actividad Sustantivas Relevantes	Unidad de Medida	Metas de Actividad			Variación	
			2019		2020	Absoluta	%
			Programado	Alcanzado	Programado		
1	LICENCIAS DE CONSTRUCCIÓN	TRÁMITE	40.00	40.00	50.00	10.00	25.00
2	LICENCIAS DE USO DE SUELO	TRÁMITE	6.00	6.00	10.00	4.00	66.67
3	CÉDULAS INFORMATIVAS DE USO DE SUELO	TRÁMITE	60.00	60.00	68.00	8.00	13.33
4	CÉDULAS DE ALINEAMIENTO	TRÁMITE	20.00	20.00	30.00	10.00	50.00



Gasto Estimado Total del Proyecto: 689,541.36

Tlalmanalco
Estado de México
REVISO

C. ARMANDO CHAVERO RESENDI
DIRECTOR DE OBRAS PUBLICAS Y DESARROLLO

UNIDAD DE PLANEACIÓN, PROGRAMACIÓN Y PRESUPUESTACIÓN
PROCTULAR DE LA UPRPE DE Tlalmanalco

H. Ayuntamiento Constitucional Tlalmanalco
SUBDIR. DESARROLLO URBANO
Tlalmanalco
Estado de México



Sistema de Coordinación Hacendaria del Estado de México con sus Municipios
Manual para la Planeación, Programación y Presupuestación Municipal 2020

Presupuesto Basado en Resultados Municipal

Del 1 de enero al 31 de diciembre de 2020

MUNICIPIO DE:
TLALMANALCO

(Clave)

(Denominación)

MUNICIPIO DE TLALMANALCO ENTE PÚBLICO: 0020		Programa Presupuestario	01030801	Política Territorial
PbRM-02a		Proyecto	010308010302	Regularización De Predios
CALENDARIZACION DE METAS DE ACTIVIDAD POR PROYECTO		Dependencia General	F00	Desarrollo Urbano Y Obras Publicas
		Dependencia Auxiliar	123	Desarrollo Urbano

Código	Descripción de las Metas de la Actividad	Unidad de Medida	Cantidad Programada Anual	Calendarización de Metas Físicas							
				Primer Trimestre		Segundo Trimestre		Tercer Trimestre		Cuarto Trimestre	
				Abs	%	Abs	%	Abs	%	Abs	%
1	LICENCIAS DE CONSTRUCCIÓN	TRÁMITE	50.00	12.00	24.00	13.00	26.00	12.00	24.00	13.00	26.00
2	LICENCIAS DE USO DE SUELO	TRÁMITE	10.00	2.00	20.00	3.00	30.00	2.00	20.00	3.00	30.00
3	CÉDULAS INFORMATIVAS DE USO DE SUELO	TRÁMITE	68.00	17.00	25.00	17.00	25.00	17.00	25.00	17.00	25.00
4	CÉDULAS DE ALINEAMIENTO	TRÁMITE	30.00	7.00	23.33	8.00	26.67	7.00	23.33	8.00	26.67

H. Ayuntamiento Constitucional
Tlalmanalco
 Gobierno del Estado de México 2019-2021
DIRECCIÓN DE OBRAS PÚBLICAS Y DESARROLLO URBANO
 Tlalmanalco

Estado de México

REVISÓ

C. ARMANDO CHÁVERO RESENDIZ

DIRECTOR DE OBRAS PÚBLICAS Y DESARROLLO

H. Ayuntamiento Constitucional
Tlalmanalco
 Gobierno del Estado de México 2019-2021
UIIPE
 UNIDAD DE INFORMACIÓN, PLANEACIÓN, PROGRAMACIÓN Y EVALUACIÓN
 C. LIZETTE PAOLA GARRICA GRANADOS
 TITULAR DE LA UIIPE DE TLALMANALCO

H. Ayuntamiento Constitucional
Tlalmanalco
 Gobierno del Estado de México 2019-2021
SUBDIR. DESARROLLO URBANO
 ELABORÓ
 JOSE MANUEL NAVARRO RODRIGUEZ
 SUBDIRECTOR DE DESARROLLO URBANO
 Tlalmanalco
 Estado de México



Sistema de Coordinación Hacendaria del Estado de México con sus Municipios
Manual para la Planeación, Programación y Presupuestación Municipal del Ejercicio Anual 2020

Presupuesto Basado en Resultados Municipal

MUNICIPIO DE TLALMANALCO

PbRM-01e MATRIZ DE INDICADORES PARA RESULTADOS 2020, POR PROGRAMA PRESUPUESTARIO Y DEPENDENCIA GENERAL

Programa presupuestario: 01030801 Política territorial
 Objetivo del programa presupuestario: Es el conjunto de acciones a aplicar en una demarcación territorial definida, en beneficio de toda la población o comunidades específicas ahí establecidas.
 Dependencia General: F00 DESARROLLO URBANO Y OBRAS PUBLICAS
 Pilar temático o Eje transversal: Pilar 3: Territorial
 Tema de desarrollo: Ciudades y comunidades sostenibles

Objetivo o resumen narrativo	Indicadores			Medios de Verificación	Supuestos
	Nombre	Fórmula	Frecuencia y Tipo		
Fin					
Contribuir al fortalecimiento de la política territorial a través de actividades de incorporación ordenada y planificada del suelo al desarrollo urbano.	Tasa de variación en los proyectos de planeación urbana y territorial concluidos	((Proyectos de planeación urbana y territorial concluidos en el año actual/Proyectos de planeación urbana y territorial concluidos en el año anterior)-1)*100	Anual Estratégico Eficiencia	Expedientes de los proyectos urbanos.	N/A
Propósito					
La planeación de la política territorial municipal cumple con el objeto del Sistema de Planeación Democrática para el desarrollo del Estado de México y municipios	Tasa de variación en las sesiones de planeación para la política territorial municipal.	((Sesiones de planeación para la política territorial municipal efectuadas en el año actual/Sesiones de planeación para la política territorial municipal efectuadas en el año anterior)-1)*100	Anual Estratégico Eficiencia	Actas y minutas de trabajo, Resultados comparativos de los planes y programas en materia de política territorial	Los ciudadanos dan seguimiento a los planes y programas en materia de política territorial
Componentes					
1. Asentamientos humanos irregulares identificados.	Porcentaje de viviendas identificadas en asentamientos humanos irregulares.	(Viviendas identificadas en condición de asentamiento humano irregular/total de viviendas en el municipio)*100	Semestral Gestión Eficiencia	Solicitudes de gestión para la identificación de asentamientos irregulares.	Las autoridades de otros ámbitos de gobierno coadyuvan con el municipio en la identificación de asentamientos humanos irregulares.
2. Gestiones realizadas para la regularización de asentamientos humanos.	Porcentaje de gestiones aprobadas para la regularización de asentamientos humanos	(Gestión para la regularización de asentamientos humanos resuelta a favor/Gestión para la regularización de asentamientos humanos tramitada)*100	Semestral Gestión Eficiencia	Expedientes de tramite	Las autoridades de otros ámbitos de gobierno coadyuvan con el municipio en la labor de regularización de asentamientos humanos.
3. Gestión de cursos de actualización en materia de desarrollo urbano para los servidores públicos municipales realizada.	Porcentaje de avance en la gestión de cursos de actualización en materia de desarrollo urbano para los servidores públicos municipales.	(Gestión de cursos de actualización en materia de desarrollo urbano para los servidores públicos municipales realizada/Gestión de cursos de actualización en materia de desarrollo urbano para los servidores públicos municipales programada)*100	Semestral Gestión Eficiencia	Solicitudes para la impartición de cursos de actualización en materia de desarrollo urbano para los servidores públicos municipales.	Instituciones académicas brindan cursos a servidores públicos de actualización en materia de desarrollo urbano.
Actividades					
1.1 Identificación de asentamientos irregulares en los Barridos de campo.	Porcentaje de avance en los barridos de campo, para identificar asentamientos irregulares.	(Barridos de campo realizados para identificar asentamientos humanos irregulares/Barridos de campo programados para identificar asentamientos humanos irregulares)*100	Trimestral Gestión Eficiencia	Resultados de los barridos de campo, para identificar asentamientos irregulares.	Vecinos municipales identifican y denuncian asentamientos irregulares.
2.1 Gestión para la regularización de los predios conforme al régimen jurídico urbano, realizada.	Porcentaje de avance en la gestión para la regularización de los predios.	(Gestión de regularización de los predios realizada/Gestión de regularización de los predios programada)*100	Trimestral Gestión Eficiencia	Expedientes de Gestión.	Las autoridades de otros ámbitos de gobierno coadyuvan con el municipio en la regularización de predios
2.2 Permisos de uso del suelo con base en la normalidad, emitidos.	Porcentaje en los permisos de uso del suelo.	(Permisos de uso del suelo emitidos/Permisos de uso del suelo solicitados)*100	Trimestral Gestión Eficiencia	Comparativo de los permisos de uso del suelo.	Los ciudadanos solicitan la emisión de los permisos de uso del suelo.
3.1 Identificación de necesidades de capacitación en materia de desarrollo urbano.	Porcentaje en la identificación de necesidades de capacitación en materia de desarrollo urbano.	(Necesidades de capacitación atendidas en materia de desarrollo urbano/Necesidades de capacitación identificadas en materia de desarrollo urbano)*100	Trimestral Gestión Eficiencia	Comparativo de las necesidades de capacitación	Instituciones académicas atienden los requerimientos de servidores públicos municipales a través de un diagnóstico, de capacitación en materia de desarrollo urbano.
3.2 Capacitación en materia de desarrollo urbano municipal a los servidores públicos municipales.	Porcentaje en la capacitación en materia de desarrollo urbano municipal a los servidores públicos municipales.	(Eventos de capacitación realizados en materia de desarrollo urbano municipal/Eventos de capacitación programados en materia de desarrollo urbano municipal)*100	Trimestral Gestión Eficiencia	Listas de asistencia a los cursos de capacitación del año actual.	Los participantes asisten a su capacitación en materia de desarrollo urbano municipal



Sistema de Coordinación Hacendaria del Estado de México con sus Municipios
Manual para la Planeacion, Programación y Presupuestación Municipal del Ejercicio Anual 2020

Presupuesto Basado en Resultados Municipal

MUNICIPIO DE TLAMANALCO

PbRM-01e MATRIZ DE INDICADORES PARA RESULTADOS 2020, POR PROGRAMA PRESUPUESTARIO Y DEPENDENCIA GENERAL

Programa presupuestario: 01030801 Política territorial
 Objetivo del programa presupuestario: Es el conjunto de acciones a aplicar en una demarcación territorial definida, en beneficio de toda la población o comunidades específicas ahí establecidas.
 Dependencia General: F00 DESARROLLO URBANO Y OBRAS PUBLICAS
 Pilar temático o Eje transversal: Pilar 3: Territorial
 Tema de desarrollo: Ciudades y comunidades sostenibles

Objetivo o resumen narrativo	Indicadores			Medios de Verificación	Supuestos
	Nombre	Fórmula	Frecuencia y Tipo		



ELABORÓ

C. JOSÉ MANUEL NAVARRO RODRÍGUEZ



C. ARMANDO CHÁVERO RESENDIZ



Presupuesto Basado en Resultados Municipal

MUNICIPIO DE TLALMANALCO

PbRM-01d FICHA TECNICA DE DISEÑO DE INDICADORES ESTRATEGICOS O DE GESTION 2020

PILAR DE DESARROLLO / EJE TRANSVERSAL: Pilar 3: Territorial
TEMA DE DESARROLLO: Ciudades y comunidades sostenibles
PROGRAMA PRESUPUESTARIO: 01030801 Política territorial
PROYECTO: 010308010302 Regularización de predios
OBJETIVO DEL PROGRAMA PRESUPUESTARIO: Es el conjunto de acciones a aplicar en una demarcación territorial definida, en beneficio de toda la población o comunidades específicas ahí establecidas.
DEPENDENCIA GENERAL: F00 DESARROLLO URBANO Y OBRAS PUBLICAS
DEPENDENCIA AUXILIAR: 123 Desarrollo Urbano

ESTRUCTURA DEL INDICADOR

Numero NF 1
NOMBRE DEL INDICADOR: Tasa de variación en los proyectos de planeación urbana y territorial concluidos
FÓRMULA DEL CÁLCULO: $((\text{Proyectos de planeación urbana y territorial concluidos en el año actual} / \text{Proyectos de planeación urbana y territorial concluidos en el año anterior}) - 1) * 100$
INTERPRETACIÓN: CONOCER LA TASA DE VARIACION DE LAS SES
DIMENSIÓN QUE ATIENDE: Eficiencia
FACTOR DE COMPARACIÓN: 1
DESCRIPCIÓN DEL FACTOR DE COMPARACIÓN: FOTOGRAFIAS, REGISTROS ADMINISTRATIVOS 2019
LINEA BASE: Proyectos de planeacionurbana y territorial concluidos en el año anterior
FRECUENCIA DE MEDICIÓN: Anual
TIPO DE INDICADOR: Estratégico

CALENDARIZACION TRIMESTRAL

VARIABLES DEL INDICADOR	UNIDAD DE MEDIDA	TIPO DE OPERACION	TRIM 1	TRIM 2	TRIM 3	TRIM 4	META ANUAL
Proyectos de planeación urbana y territorial concluidos en el año actual	PROYECTO	Sumable	0.00	0.00	0.00	1.00	1.00
Proyectos de planeación urbana y territorial concluidos en el año anterior	PROYECTO	Constante	0.00	0.00	0.00	1.00	1.00
RESULTADO ESPERADO			0.00	0.00	0.00	0.00	0.00

DESCRIPCIÓN DE LA META ANUAL: CONTRIBUIR AL FORTALECIMIENTO DE LA POLITICA TERRITORIAL MEDIANTE ACTIVIDADES DE INCORPORACION
MEDIOS DE VERIFICACIÓN: Expedientes de los proyectos urbanos.
METAS DE ACTIVIDADES RELACIONADAS Y AVANCE: LICENCIAS DE CONSTRUCCIÓN
RELACIONADAS Y AVANCE: CÉDULAS INFORMATIVAS DE USO DE SUELO
LICENCIAS DE USO DE SUELO
CÉDULAS DE ALINEAMIENTO



ELABORÓ

C. JOSÉ MANUEL NAVARRO RODRÍGUEZ



C. ARMANDO CHAVERO RESENDIZ



Sistema de Coordinación Hacendaria del Estado de México con sus Municipios
Manual para la Planeación, Programación y Presupuestación Municipal del Ejercicio Anual 2020

Presupuesto Basado en Resultados Municipal

MUNICIPIO DE TLALMANALCO

PbRM-01d FICHA TECNICA DE DISEÑO DE INDICADORES ESTRATEGICOS O DE GESTION 2020

PILAR DE DESARROLLO / EJE TRANSVERSAL: Pilar 3: Territorial
TEMA DE DESARROLLO: Ciudades y comunidades sostenibles
PROGRAMA PRESUPUESTARIO: 01030801 Política territorial
PROYECTO: 010308010302 Regularización de predios
OBJETIVO DEL PROGRAMA PRESUPUESTARIO: Es el conjunto de acciones a aplicar en una demarcación territorial definida, en beneficio de toda la población o comunidades específicas ahí establecidas.
DEPENDENCIA GENERAL: F00 DESARROLLO URBANO Y OBRAS PUBLICAS
DEPENDENCIA AUXILIAR: 123 Desarrollo Urbano

ESTRUCTURA DEL INDICADOR

Numero NP 1
NOMBRE DEL INDICADOR: Tasa de variación en las sesiones de planeación para la política territorial municipal.
FÓRMULA DEL CÁLCULO: $((\text{Sesiones de planeación para la política territorial municipal efectuadas en el año actual} / \text{Sesiones de planeación para la política territorial municipal efectuadas en el año anterior}) - 1) * 100$
INTERPRETACIÓN: CONOCER LA TASA DE VARIACION DE LAS SESIONES DE PLANEACION PARA LA POLITICA TERRITORIAL MUNICIPAL
DIMENSIÓN QUE ATIENDE: Eficiencia
FRECUENCIA DE MEDICIÓN: Anual
FACTOR DE COMPARACIÓN: 1
TIPO DE INDICADOR: Estratégico
DESCRIPCIÓN DEL FACTOR DE COMPARACIÓN: FOTOGRAFIAS, REGISTROS ADMINISTRATIVOS 2019
LINEA BASE: Sesiones de planeacion para la política territorial municipal efectuada en el año anterior

CALENDARIZACION TRIMESTRAL

VARIABLES DEL INDICADOR	UNIDAD DE MEDIDA	TIPO DE OPERACION	TRIM 1	TRIM 2	TRIM 3	TRIM 4	META ANUAL
Sesiones de planeación para la política territorial municipal efectuadas en el año actual	Sesiones	Constante	0.00	0.00	0.00	1.00	1.00
Sesiones de planeación para la política territorial municipal efectuadas en el año anterior	Sesiones	Constante	0.00	0.00	0.00	1.00	1.00
RESULTADO ESPERADO			0.00	0.00	0.00	0.00	0.00

DESCRIPCIÓN DE LA META ANUAL: La planeacion de la politica territorial municipal cumple con el objeto del Sistema de Planeacion Democratica para el desarrollo del Estado de Mexico y municipios
MEDIOS DE VERIFICACIÓN: Actas y minutos de trabajo. Resultados comparativos de los planes y programas en materia de política territorial
METAS DE ACTIVIDADES RELACIONADAS Y AVANCE: LICENCIAS DE CONSTRUCCIÓN
LICENCIAS DE USO DE SUELO
CÉDULAS INFORMATIVAS DE USO DE SUELO
CÉDULAS DE ALINEAMIENTO



ELABORÓ

C. JOSÉ MANUEL NAVARRO RODRÍGUEZ



C. ARMANDO CHAVERO RESENDIZ



Presupuesto Basado en Resultados Municipal

MUNICIPIO DE TLAMANALCO

PbRM-01d FICHA TECNICA DE DISEÑO DE INDICADORES ESTRATEGICOS O DE GESTION 2020

PILAR DE DESARROLLO / EJE TRANSVERSAL: Pilar 3: Territorial
TEMA DE DESARROLLO: Ciudades y comunidades sostenibles
PROGRAMA PRESUPUESTARIO: 01030801 Política territorial
PROYECTO: 010308010302 Regularización de predios
OBJETIVO DEL PROGRAMA PRESUPUESTARIO: Es el conjunto de acciones a aplicar en una demarcación territorial definida, en beneficio de toda la población o comunidades específicas ahí establecidas.
DEPENDENCIA GENERAL: F00 DESARROLLO URBANO Y OBRAS PUBLICAS
DEPENDENCIA AUXILIAR: 123 Desarrollo Urbano

Numero NC 1

ESTRUCTURA DEL INDICADOR

NOMBRE DEL INDICADOR: Porcentaje de viviendas identificadas en asentamientos humanos irregulares.
FÓRMULA DEL CÁLCULO: $(\text{Viviendas identificadas en condición de asentamiento humano irregular} / \text{total de viviendas en el municipio}) * 100$
INTERPRETACIÓN: Identificar viviendas identificadas en condición de asentamiento humano irregular
DIMENSIÓN QUE ATIENDE: Eficiencia
FACTOR DE COMPARACIÓN: 11,317
DESCRIPCIÓN DEL FACTOR DE COMPARACIÓN: NUMERO DE VIVIENDAS 2019
LINEA BASE: Total de viviendas en el municipio

FRECUENCIA DE MEDICIÓN: Semestral
TIPO DE INDICADOR: Gestión

CALENDARIZACION TRIMESTRAL

VARIABLES DEL INDICADOR	UNIDAD DE MEDIDA	TIPO DE OPERACION	TRIM 1	TRIM 2	TRIM 3	TRIM 4	META ANUAL
Viviendas identificadas en condición de asentamiento humano irregular	VIVIENDA	Sumable	0.00	15.00	0.00	15.00	30.00
total de viviendas en el municipio	VIVIENDA	Constante	0.00	11,317.00	0.00	11,317.00	11,317.00
RESULTADO ESPERADO			0.00	0.13	0.00	0.13	0.27


DESCRIPCIÓN DE LA META ANUAL: Identificar viviendas identificadas en condición de asentamiento humano irregular
MEDIOS DE VERIFICACIÓN: Solicitudes de gestión para la identificación de asentamientos irregulares.
METAS DE ACTIVIDADES RELACIONADAS Y AVANCE: LICENCIAS DE CONSTRUCCIÓN
CÉDULAS INFORMATIVAS DE USO DE SUELO

LICENCIAS DE USO DE SUELO
CÉDULAS DE ALINEAMIENTO



ELABORÓ

C. JOSÉ MANUEL NAVARRO RODRÍGUEZ



C. ARMANDO CHAVERO RESENDIZ

FECHA DE ELABORACION: 24/02/2020

Hoja 59 de 473



Presupuesto Basado en Resultados Municipal

MUNICIPIO DE TLALMANALCO

PbRM-01d FICHA TECNICA DE DISEÑO DE INDICADORES ESTRATEGICOS O DE GESTION 2020

PILAR DE DESARROLLO / EJE TRANSVERSAL: Pilar 3: Territorial
TEMA DE DESARROLLO: Ciudades y comunidades sostenibles
PROGRAMA PRESUPUESTARIO: 01030801 Política territorial
PROYECTO: 010308010302 Regularización de predios
OBJETIVO DEL PROGRAMA PRESUPUESTARIO: Es el conjunto de acciones a aplicar en una demarcación territorial definida, en beneficio de toda la población o comunidades específicas ahí establecidas.
DEPENDENCIA GENERAL: F00 DESARROLLO URBANO Y OBRAS PUBLICAS
DEPENDENCIA AUXILIAR: 123 Desarrollo Urbano

Numero NC 2

ESTRUCTURA DEL INDICADOR

NOMBRE DEL INDICADOR: Porcentaje de gestiones aprobadas para la regularización de asentamientos humanos
FÓRMULA DEL CÁLCULO: (Gestión para la regularización de asentamientos humanos resuelta a favor/Gestión para la regularización de asentamientos humanos tramitada)*100
INTERPRETACIÓN: REGULARIZACION DE ASENTAMIENTOS HUMANOS
DIMENSIÓN QUE ATIENDE: Eficiencia FRECUENCIA DE MEDICIÓN: Semestral
FACTOR DE COMPARACIÓN: 20 TIPO DE INDICADOR: Gestión
DESCRIPCIÓN DEL FACTOR DE COMPARACIÓN: GESTIONES 2019
LINEA BASE: Gestion para la regularizacion de asentamientos humanos tramitada

CALENDARIZACION TRIMESTRAL

VARIABLES DEL INDICADOR	UNIDAD DE MEDIDA	TIPO DE OPERACION	TRIM 1	TRIM 2	TRIM 3	TRIM 4	META ANUAL
Gestión para la regularización de asentamientos humanos resuelta a favor	GESTION	Sumable	0.00	10.00	0.00	10.00	20.00
Gestión para la regularización de asentamientos humanos tramitada	GESTION	Constante	0.00	20.00	0.00	20.00	20.00
RESULTADO ESPERADO			0.00	50.00	0.00	50.00	100.00

DESCRIPCIÓN DE LA META ANUAL: REALIZAR GESTIONES PARA REGULARIZAR LOS ASENTAMIENTOS HUMANOS
MEDIOS DE VERIFICACIÓN: Expedientes de tramite
METAS DE ACTIVIDADES RELACIONADAS Y AVANCE: LICENCIAS DE CONSTRUCCIÓN
CÉDULAS INFORMATIVAS DE USO DE SUELO

LICENCIAS DE USO DE SUELO
CÉDULAS DE ALINEAMIENTO



ELABORÓ

JOSÉ MANUEL NAVARRO RODRÍGUEZ



VALIDÓ

C. ARMANDO CHAVERO RESENDIZ



Presupuesto Basado en Resultados Municipal

MUNICIPIO DE TLALMANALCO

PbRM-01d FICHA TECNICA DE DISEÑO DE INDICADORES ESTRATEGICOS O DE GESTION 2020

PILAR DE DESARROLLO / EJE TRANSVERSAL: Pilar 3: Territorial
TEMA DE DESARROLLO: Ciudades y comunidades sostenibles
PROGRAMA PRESUPUESTARIO: 01030801 Política territorial
PROYECTO: 010308010302 Regularización de predios
OBJETIVO DEL PROGRAMA PRESUPUESTARIO: Es el conjunto de acciones a aplicar en una demarcación territorial definida, en beneficio de toda la población o comunidades específicas ahí establecidas.
DEPENDENCIA GENERAL: F00 DESARROLLO URBANO Y OBRAS PUBLICAS
DEPENDENCIA AUXILIAR: 123 Desarrollo Urbano

Numero NC 3

ESTRUCTURA DEL INDICADOR

NOMBRE DEL INDICADOR: Porcentaje de avance en la gestión de cursos de actualización en materia de desarrollo urbano para los servidores públicos municipales.
FÓRMULA DEL CÁLCULO: $(\text{Gestión de cursos de actualización en materia de desarrollo urbano para los servidores públicos municipales realizada} / \text{Gestión de cursos de actualización en materia de desarrollo urbano para los servidores públicos municipales programada}) * 100$
INTERPRETACIÓN: GESTION DE CURSOS DE ACTUALIZACION PARA SERVIDORES PUBLICOS
DIMENSIÓN QUE ATIENDE: Eficiencia
FRECUENCIA DE MEDICIÓN: Semestral
FACTOR DE COMPARACIÓN: 2
TIPO DE INDICADOR: Gestión
DESCRIPCIÓN DEL FACTOR DE COMPARACIÓN: EXPEDIENTES, REGISTROS ADMINISTRATIVOS.
LINEA BASE: Gestion de cursos de actualizacion en materia de desarrollo urbano para los servidores publicos municipales programad

CALENDARIZACION TRIMESTRAL


VARIABLES DEL INDICADOR	UNIDAD DE MEDIDA	TIPO DE OPERACION	TRIM 1	TRIM 2	TRIM 3	TRIM 4	META ANUAL
Gestión de cursos de actualización en materia de desarrollo urbano para los servidores públicos municipales realizada	GESTIONES	Sumable	0.00	1.00	0.00	1.00	2.00
Gestión de cursos de actualización en materia de desarrollo urbano para los servidores públicos municipales programada	GESTIONES	Constante	0.00	2.00	0.00	2.00	2.00
RESULTADO ESPERADO			0.00	50.00	0.00	50.00	100.00

DESCRIPCIÓN DE LA META ANUAL: GESTION DE CURSOS DE ACTUALIZACIÓN PARA SERVIDORES PÚBLICOS
MEDIOS DE VERIFICACIÓN: Solicitudes para la impartición de cursos de actualización en materia de desarrollo urbano para los servidores públicos municipales.
METAS DE ACTIVIDADES RELACIONADAS Y AVANCE: LICENCIAS DE CONSTRUCCIÓN LICENCIAS DE USO DE SUELO CÉDULAS DE ALINEAMIENTO CÉDULAS INFORMATIVAS DE USO DE SUELO



ELABORÓ

C. JOSÉ MANUEL NAVARRO RODRÍGUEZ



C. ARMANDO CHAVERO PESENDIZ



Presupuesto Basado en Resultados Municipal

MUNICIPIO DE TLALMANALCO

PbRM-01d FICHA TECNICA DE DISEÑO DE INDICADORES ESTRATEGICOS O DE GESTION 2020

PILAR DE DESARROLLO / EJE TRANSVERSAL: Pilar 3: Territorial
TEMA DE DESARROLLO: Ciudades y comunidades sostenibles
PROGRAMA PRESUPUESTARIO: 01030801 Política territorial
PROYECTO: 010308010302 Regularización de predios
OBJETIVO DEL PROGRAMA PRESUPUESTARIO: Es el conjunto de acciones a aplicar en una demarcación territorial definida, en beneficio de toda la población o comunidades específicas ahí establecidas.
DEPENDENCIA GENERAL: F00 DESARROLLO URBANO Y OBRAS PUBLICAS
DEPENDENCIA AUXILIAR: 123 Desarrollo Urbano

ESTRUCTURA DEL INDICADOR

Numero NA 1.1
NOMBRE DEL INDICADOR: Porcentaje de avance en los barridos de campo, para identificar asentamientos irregulares.
FÓRMULA DEL CÁLCULO: (Barridos de campo realizados para identificar asentamientos humanos irregulares/Barridos de campo programados para identificar asentamientos humanos irregulares)*100
INTERPRETACIÓN: IDENTIFICACION DE ASENTAMIENTOS IRREGULARES
DIMENSIÓN QUE ATIENDE: Eficiencia FRECUENCIA DE MEDICIÓN: Trimestral
FACTOR DE COMPARACIÓN: 4 TIPO DE INDICADOR: Gestión
DESCRIPCIÓN DEL FACTOR DE COMPARACIÓN: FOTOGRAFIAS
LINEA BASE: Barridos de campo programados para identificar asentamientos humanos irregulares

CALENDARIZACION TRIMESTRAL

VARIABLES DEL INDICADOR	UNIDAD DE MEDIDA	TIPO DE OPERACION	TRIM 1	TRIM 2	TRIM 3	TRIM 4	META ANUAL
Barridos de campo realizados para identificar asentamientos humanos irregulares	BARRIDOS	Sumable	1.00	1.00	1.00	1.00	4.00
Barridos de campo programados para identificar asentamientos humanos irregulares	BARRIDOS	Constante	4.00	4.00	4.00	4.00	4.00
RESULTADO ESPERADO			25.00	25.00	25.00	25.00	100.00

DESCRIPCIÓN DE LA META ANUAL: IDENTIFICAR ASENTAMIENTOS HUMANOS IRREGULARES MEDIANTE BARRIDOS DE CAMPO
MEDIOS DE VERIFICACIÓN: Resultados de los barridos de campo, para identificar asentamientos irregulares.
METAS DE ACTIVIDADES RELACIONADAS Y AVANCE: LICENCIAS DE CONSTRUCCIÓN LICENCIAS DE USO DE SUELO
CEDULAS INFORMATIVAS DE USO DE SUELO CEDULAS DE ALINEAMIENTO



ELABORÓ

C. JOSÉ MANUEL NAVARRO RODRÍGUEZ



C. ARMANDO CHAVERO RESENDIZ



Presupuesto Basado en Resultados Municipal

MUNICIPIO DE TLALMANALCO

PbRM-01d FICHA TECNICA DE DISEÑO DE INDICADORES ESTRATEGICOS O DE GESTION 2020

PILAR DE DESARROLLO / EJE TRANSVERSAL: Pilar 3: Territorial
TEMA DE DESARROLLO: Ciudades y comunidades sostenibles
PROGRAMA PRESUPUESTARIO: 01030801 Política territorial
PROYECTO: 010308010302 Regularización de predios
OBJETIVO DEL PROGRAMA PRESUPUESTARIO: Es el conjunto de acciones a aplicar en una demarcación territorial definida, en beneficio de toda la población o comunidades específicas ahí establecidas.
DEPENDENCIA GENERAL: F00 DESARROLLO URBANO Y OBRAS PUBLICAS
DEPENDENCIA AUXILIAR: 123 Desarrollo Urbano

ESTRUCTURA DEL INDICADOR

Numero NA 2.1
NOMBRE DEL INDICADOR: Porcentaje de avance en la gestión para la regularización de los predios.
FÓRMULA DEL CÁLCULO: (Gestión de regularización de los predios realizada/Gestión de regularización de los predios programada)*100
INTERPRETACIÓN: GESTIÓN PARA REGULARIZAR LOS PREDIOS CONFORME AL RÉGIMEN JURÍDICO URBANO
DIMENSIÓN QUE ATIENDE: Eficiencia
FACTOR DE COMPARACIÓN: 4
DESCRIPCIÓN DEL FACTOR DE COMPARACIÓN: EXPEDIENTES
LINEA BASE: Gestion de regularizacion de los predios programada
FRECUENCIA DE MEDICIÓN: Trimestral
TIPO DE INDICADOR: Gestión

CALENDARIZACION TRIMESTRAL

VARIABLES DEL INDICADOR	UNIDAD DE MEDIDA	TIPO DE OPERACION	TRIM 1	TRIM 2	TRIM 3	TRIM 4	META ANUAL
Gestión de regularización de los predios realizada	GESTIÓN	Sumable	1.00	1.00	1.00	1.00	4.00
Gestión de regularización de los predios programada	GESTIÓN	Constante	4.00	4.00	4.00	4.00	4.00
RESULTADO ESPERADO			25.00	25.00	25.00	25.00	100.00

DESCRIPCIÓN DE LA META ANUAL: REGULARIZACIÓN DE PREDIOS CONFORME AL RÉGIMEN JURIDICO URBANO
MEDIOS DE VERIFICACIÓN: Expedientes de Gestión.
METAS DE ACTIVIDADES RELACIONADAS Y AVANCE: LICENCIAS DE CONSTRUCCIÓN
LICENCIAS DE USO DE SUELO
CÉDULAS INFORMATIVAS DE USO DE SUELO

LICENCIAS DE USO DE SUELO
CÉDULAS DE ALINEAMIENTO

H. Ayuntamiento Constitucional
Tlaxmalcalco
GOBIERNO DEL ESTADO DE MÉXICO 2019-2021
DIRECCIÓN DE OBRAS PÚBLICAS Y DESARROLLO URBANO
Tlaxmalcalco
Estado de México



ELABORÓ

C. JOSE MANUEL NAVARRO RODRIGUEZ

VALIDÓ

C. ARMANDO CHAVERO RESENDIZ



Presupuesto Basado en Resultados Municipal

MUNICIPIO DE TLAMANALCO

PbRM-01d FICHA TECNICA DE DISEÑO DE INDICADORES ESTRATEGICOS O DE GESTION 2020

PILAR DE DESARROLLO / EJE TRANSVERSAL: Pilar 3: Territorial
TEMA DE DESARROLLO: Ciudades y comunidades sostenibles
PROGRAMA PRESUPUESTARIO: 01030801 Política territorial
PROYECTO: 010308010302 Regularización de predios
OBJETIVO DEL PROGRAMA PRESUPUESTARIO: Es el conjunto de acciones a aplicar en una demarcación territorial definida, en beneficio de toda la población o comunidades específicas ahí establecidas.
DEPENDENCIA GENERAL: F00 DESARROLLO URBANO Y OBRAS PUBLICAS
DEPENDENCIA AUXILIAR: 123 Desarrollo Urbano


ESTRUCTURA DEL INDICADOR

Numero NA 2.2
NOMBRE DEL INDICADOR: Porcentaje en los permisos de uso del suelo.
FÓRMULA DEL CÁLCULO: $(\text{Permisos de uso del suelo emitidos} / \text{Permisos de uso del suelo solicitados}) * 100$
INTERPRETACIÓN: AVANCES EN LA GESTION PARA LA REGULARIZACION DE PREDIOS
DIMENSIÓN QUE ATIENDE: Eficiencia
FACTOR DE COMPARACIÓN: 8
DESCRIPCIÓN DEL FACTOR DE COMPARACIÓN: EXPEDIENTES
LINEA BASE: Permisos de uso de suelo solicitados
FRECUENCIA DE MEDICIÓN: Trimestral
TIPO DE INDICADOR: Gestión

CALENDARIZACION TRIMESTRAL

VARIABLES DEL INDICADOR	UNIDAD DE MEDIDA	TIPO DE OPERACION	TRIM 1	TRIM 2	TRIM 3	TRIM 4	META ANUAL
Permisos de uso del suelo emitidos	PERMISOS	Sumable	2.00	2.00	2.00	2.00	8.00
Permisos de uso del suelo solicitados	PERMISOS	Constante	8.00	8.00	8.00	8.00	8.00
RESULTADO ESPERADO			25.00	25.00	25.00	25.00	100.00

DESCRIPCIÓN DE LA META ANUAL: AVANCES EN LA GESTIÓN PARA LA REGULARIZACIÓN DE PREDIOS
MEDIOS DE VERIFICACIÓN: Comparativo de los permisos de uso del suelo.
METAS DE ACTIVIDADES RELACIONADAS Y AVANCE: LICENCIAS DE CONSTRUCCIÓN
LICENCIAS DE USO DE SUELO
CÉDULAS DE ALINEAMIENTO
CÉDULAS INFORMATIVAS DE USO DE SUELO





Presupuesto Basado en Resultados Municipal

MUNICIPIO DE TLALMANALCO

PbRM-01d FICHA TECNICA DE DISEÑO DE INDICADORES ESTRATEGICOS O DE GESTION 2020

PILAR DE DESARROLLO / EJE TRANSVERSAL: Pilar 3: Territorial
TEMA DE DESARROLLO: Ciudades y comunidades sostenibles
PROGRAMA PRESUPUESTARIO: 01030801 Política territorial
PROYECTO: 010308010302 Regularización de predios
OBJETIVO DEL PROGRAMA PRESUPUESTARIO: Es el conjunto de acciones a aplicar en una demarcación territorial definida, en beneficio de toda la población o comunidades específicas ahí establecidas.
DEPENDENCIA GENERAL: F00 DESARROLLO URBANO Y OBRAS PUBLICAS
DEPENDENCIA AUXILIAR: 123 Desarrollo Urbano

ESTRUCTURA DEL INDICADOR

Numero NA 3.1
NOMBRE DEL INDICADOR: Porcentaje en la identificación de necesidades de capacitación en materia de desarrollo urbano.
FÓRMULA DEL CÁLCULO: $(\text{Necesidades de capacitación atendidas en materia de desarrollo urbano} / \text{Necesidades de capacitación identificadas en materia de desarrollo urbano}) * 100$
INTERPRETACIÓN: Identificación de necesidades de capacitación en materia de desarrollo urbano
DIMENSIÓN QUE ATIENDE: Eficiencia
FACTOR DE COMPARACIÓN: 4
DESCRIPCIÓN DEL FACTOR DE COMPARACIÓN: EXPEDIENTES
LINEA BASE: Necesidades de capacitación identificadas en materia de desarrollo urbano
FRECUENCIA DE MEDICIÓN: Trimestral
TIPO DE INDICADOR: Gestión

CALENDARIZACION TRIMESTRAL


VARIABLES DEL INDICADOR	UNIDAD DE MEDIDA	TIPO DE OPERACION	TRIM 1	TRIM 2	TRIM 3	TRIM 4	META ANUAL
Necesidades de capacitación atendidas en materia de desarrollo urbano	ATENCIONES	Sumable	1.00	1.00	1.00	1.00	4.00
Necesidades de capacitación identificadas en materia de desarrollo urbano	ATENCIONES	Constante	4.00	4.00	4.00	4.00	4.00
RESULTADO ESPERADO			25.00	25.00	25.00	25.00	100.00

DESCRIPCIÓN DE LA META ANUAL: CONOCER LAS NECESIDADES DE CAPACITACION DEL SERVIDOR PUBLICO EN MATERIA DE DESARROLLO URBANO
MEDIOS DE VERIFICACIÓN: Comparativo de las necesidades de capacitación
METAS DE ACTIVIDADES RELACIONADAS Y AVANCE: LICENCIAS DE USO DE SUELO
CÉDULAS DE ALINEAMIENTO
CÉDULAS INFORMATIVAS DE USO DE SUELO



ELABORÓ

JOSÉ MANUELLA NAVARRO RODRIGUEZ



C. ARMANDO CHAVERO RESENDIZ



Presupuesto Basado en Resultados Municipal

MUNICIPIO DE TLALMANALCO

PbRM-01d FICHA TECNICA DE DISEÑO DE INDICADORES ESTRATEGICOS O DE GESTION 2020

PILAR DE DESARROLLO / EJE TRANSVERSAL: Pilar 3: Territorial
TEMA DE DESARROLLO: Ciudades y comunidades sostenibles
PROGRAMA PRESUPUESTARIO: 01030801 Política territorial
PROYECTO: 010308010302 Regularización de predios
OBJETIVO DEL PROGRAMA PRESUPUESTARIO: Es el conjunto de acciones a aplicar en una demarcación territorial definida, en beneficio de toda la población o comunidades específicas ahí establecidas.
DEPENDENCIA GENERAL: F00 DESARROLLO URBANO Y OBRAS PUBLICAS
DEPENDENCIA AUXILIAR: 123 Desarrollo Urbano

Numero NA 3.2

ESTRUCTURA DEL INDICADOR

NOMBRE DEL INDICADOR: Porcentaje en la capacitación en materia de desarrollo urbano municipal a los servidores públicos municipales.
FÓRMULA DEL CÁLCULO: (Eventos de capacitación realizados en materia de desarrollo urbano municipal/Eventos de capacitación programados en materia de desarrollo urbano municipal)*100
INTERPRETACIÓN: RESOLVER LAS NECESIDADES EN MATERIA DE CAPACITACION DE LOS SERVIDORES PUBLICOS
DIMENSIÓN QUE ATIENDE: Eficiencia
FRECUENCIA DE MEDICIÓN: Trimestral
FACTOR DE COMPARACIÓN: 2
TIPO DE INDICADOR: Gestión
DESCRIPCIÓN DEL FACTOR DE COMPARACIÓN: FOTOGRAFIAS
LINEA BASE: Eventos de capacitación programados en materia de desarrollo urbano municipal

CALENDARIZACION TRIMESTRAL


VARIABLES DEL INDICADOR	UNIDAD DE MEDIDA	TIPO DE OPERACION	TRIM 1	TRIM 2	TRIM 3	TRIM 4	META ANUAL
Eventos de capacitación realizados en materia de desarrollo urbano municipal	EVENTO	Sumable	0.00	1.00	0.00	1.00	2.00
Eventos de capacitación programados en materia de desarrollo urbano municipal	EVENTO	Constante	2.00	2.00	2.00	2.00	2.00
RESULTADO ESPERADO			0.00	50.00	0.00	50.00	100.00

DESCRIPCIÓN DE LA META ANUAL: EVALUAR LAS NECESIDADES Y SOLUCIONES DE CAPACITACION TECNICA EN EL AREA DE DESARROLLO URBANO
MEDIOS DE VERIFICACIÓN: Listas de asistencia a los cursos de capacitación del año actual.
METAS DE ACTIVIDADES RELACIONADAS Y AVANCE: LICENCIAS DE CONSTRUCCIÓN
LICENCIAS DE USO DE SUELO
CÉDULAS DE ALINEAMIENTO
CÉDULAS INFORMATIVAS DE USO DE SUELO



ELABORÓ

C. JOSÉ MANUEL NAVARRO RODRÍGUEZ



C. ARMANDO CHAVERO RESENDIZ